

УТВЕРЖДАЮ

Начальник отдела дорожного хозяйства и транспорта Администрации города Урай

« \_\_\_\_\_ » 20\_24\_ г.



## СХЕМА

### движения школьного автобуса по маршруту №5ш «мкр.Солнечный – Орбита – СОШ№5,6,12» (прямое направление)

УТВЕРЖДАЮ

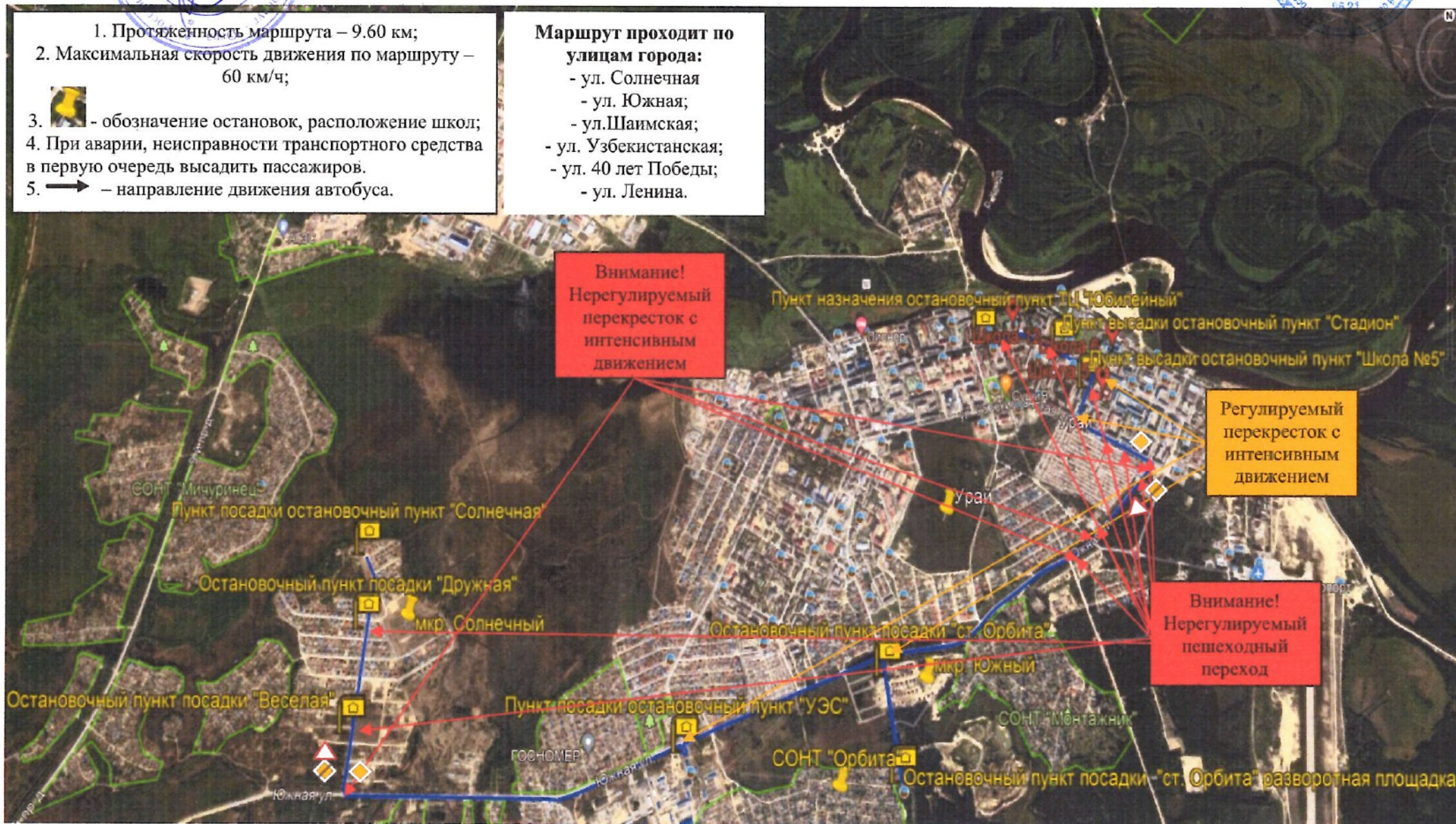
Начальник ОГИБДД ОМВД России по г.Ураю

« \_\_\_\_\_ » 20\_24\_ г.

1. Протяженность маршрута – 9.60 км;
2. Максимальная скорость движения по маршруту – 60 км/ч;
3.  - обозначение остановок, расположение школ;
4. При аварии, неисправности транспортного средства в первую очередь высадить пассажиров.
5.  – направление движения автобуса.

Маршрут проходит по улицам города:

- ул. Солнечная
- ул. Южная;
- ул.Шаимская;
- ул. Узбекистанская;
- ул. 40 лет Победы;
- ул. Ленина.



Внимание!  
Нерегулируемый перекресток с интенсивным движением

Регулируемый перекресток с интенсивным движением

Внимание!  
Нерегулируемый пешеходный переход



**УТВЕРЖДАЮ**

Начальник отдела дорожного хозяйства и транспорта Администрации города Урай

«\_\_\_\_\_» 20\_24\_ г.


### СХЕМА



## движения школьного автобуса по маршруту №5ш «СОШ№5,6,12 – Орбита – мкр.Солнечный» (обратное направление)

**УТВЕРЖДАЮ**

Начальник ОГИБДД ОМВД России по г.Ураю

«\_\_\_\_\_» 20\_24\_ г.



- 1. Протяженность маршрута – 9.39 км;
- 2. Максимальная скорость движения по маршруту – 60 км/ч;
- 3.  - обозначение остановок, расположение школ;
- 4. При аварии, неисправности транспортного средства в первую очередь высадить пассажиров.
- 5.  – направление движения автобуса.

- Маршрут проходит по улицам города:**
- 40 лет Победы;
  - ул. Ленина;
  - ул. Яковлева;
  - ул. Узбекистанская;
  - ул.Космонавтов;
  - ул.Шаимская;
  - ул. Южная;
  - ул. Солнечная.

